

















Målforhold 1:566  
 Dato 20-04-2018

- Signaturforklaring**
-  Linjeføring
  -  Station, skakt
  -  Perron
  -  Linjeføring - Etape 2
  -  Linjeføring - Etape 3 var. A
  -  Stationer - Etape 3 var. A
  -  Stationer - Etape 2
  -  Spor Cityringen
  -  Station
  -  Skakt
  -  Projektet Nordhavnsvej
  -  Igangværende projekter
  -  Jordforurening - V1
  -  Jordforurening - V2